

# アクセスマップ

ACCESS MAP

● 駐車場への入出は左折にてお願い致します。

※道路は一部省略しています。



## 東名高速道路をご利用の場合

- ・東京より浜松I.C.まで 【230km・約2時間30分】
- ・大阪より浜松西I.C.まで 【274km・約3時間】
- 浜松I.C.よりアクトシティまでは約20分、浜松西I.C.よりアクトシティまでは約30分

アクトシティ浜松駐車場についてのお問い合わせは

駐車場管理室 Tel: **053(451)0009** 館内電話 6036

静岡県浜松市中区板屋町111-1~2

[www.actcity.jp](http://www.actcity.jp) [www.act-tower.co.jp](http://www.act-tower.co.jp)

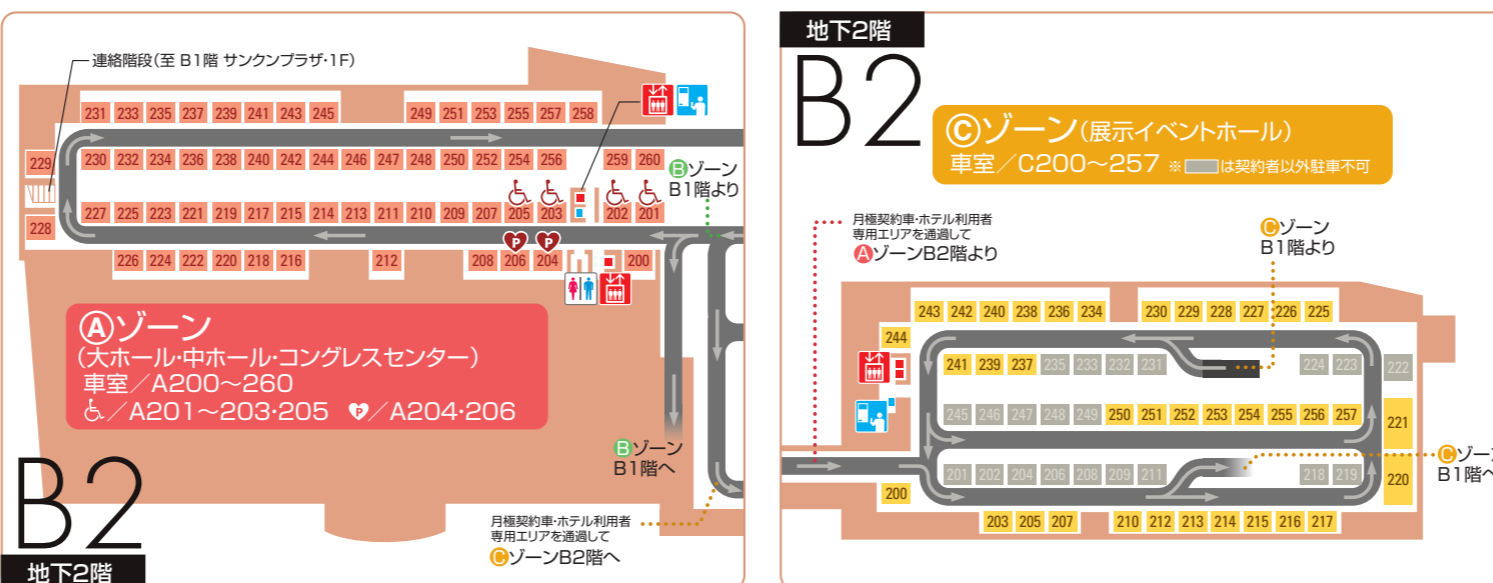
# アクトシティ駐車場平面図

ACTCITY PARKING SPACE DIAGRAM

- 駐車場管理室
- エスカレーター
- 車椅子用駐車スペース
- 事前精算機
- 化粧室・トイレ
- 思いやり駐車スペース
- エレベーター
- 飲食・レストラン
- 歩行者連絡通路




**B1**  
地下1階



**B2**  
地下2階

# アクトシティ 駐車場のご案内



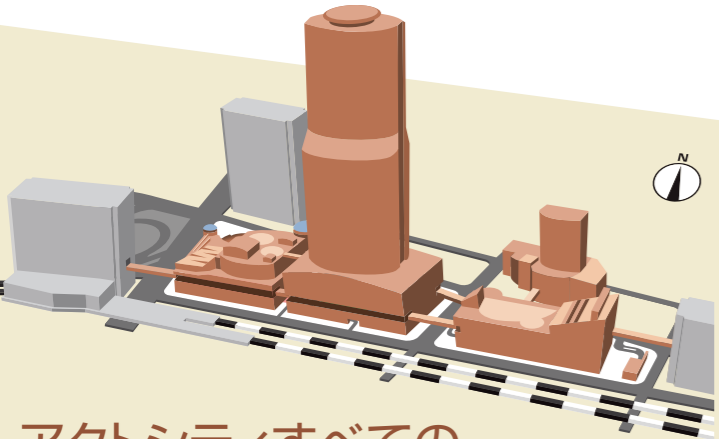
営業時間  
**6:00~24:00**

ご利用料金  
20分毎に…100円  
一泊……1,000円  
(21:00~9:00)  
5千円札、一万円札はご利用いただけません。

ご利用条件(車高制限)  
アクトタワー北入口/2.6m以下  
アクトタワー南入口/3.0m以下  
展示イベントホール入口/2.3m以下  
楽器博物館・研修交流センター入口/2.3m以下  
※場内では車室や通路など、場所により車高制限が異なります。  
※二輪車はご利用いただけません。

# アクトシティ断面図

ACTCITY DIAGRAM



## アクトシティすべてのエリアが繋がる地下駐車場

### 🚗 駐車場のご利用について 🚶

駐車場への入出は左折にてお願い致します。また、以下を目安に駐車していただくと、各施設へのアクセスが便利です。

- Aゾーン** ...大ホール・中ホール・コンgresセンター
- Bゾーン** ...アクトプラザ・オークラアクトシティホテル・オフィス
- Cゾーン** ...展示イベントホール・楽器博物館・研修交流センター

※月極契約車・業務用エリアは契約者以外駐車できません。※二輪車はご利用いただけません。  
 ※当駐車場ではPチケ(共通駐車サービス券)はご利用いただけません。  
 ※万が一盗難および事故等にあっても当駐車場では責任を負いかねます。予めご了承ください。

2階の歩行者連絡通路をご利用いただくと、各ゾーンへの移動がスムーズです。

### 📱 料金の事前精算について

当駐車場では、駐車場の出入口をはじめ各所に事前精算機を設置しています。駐車券をお持ちのうえお出かけください。出口料金所での混雑を避けるため、お帰りのご乗車前に事前精算機での精算のご協力をお願い致します。

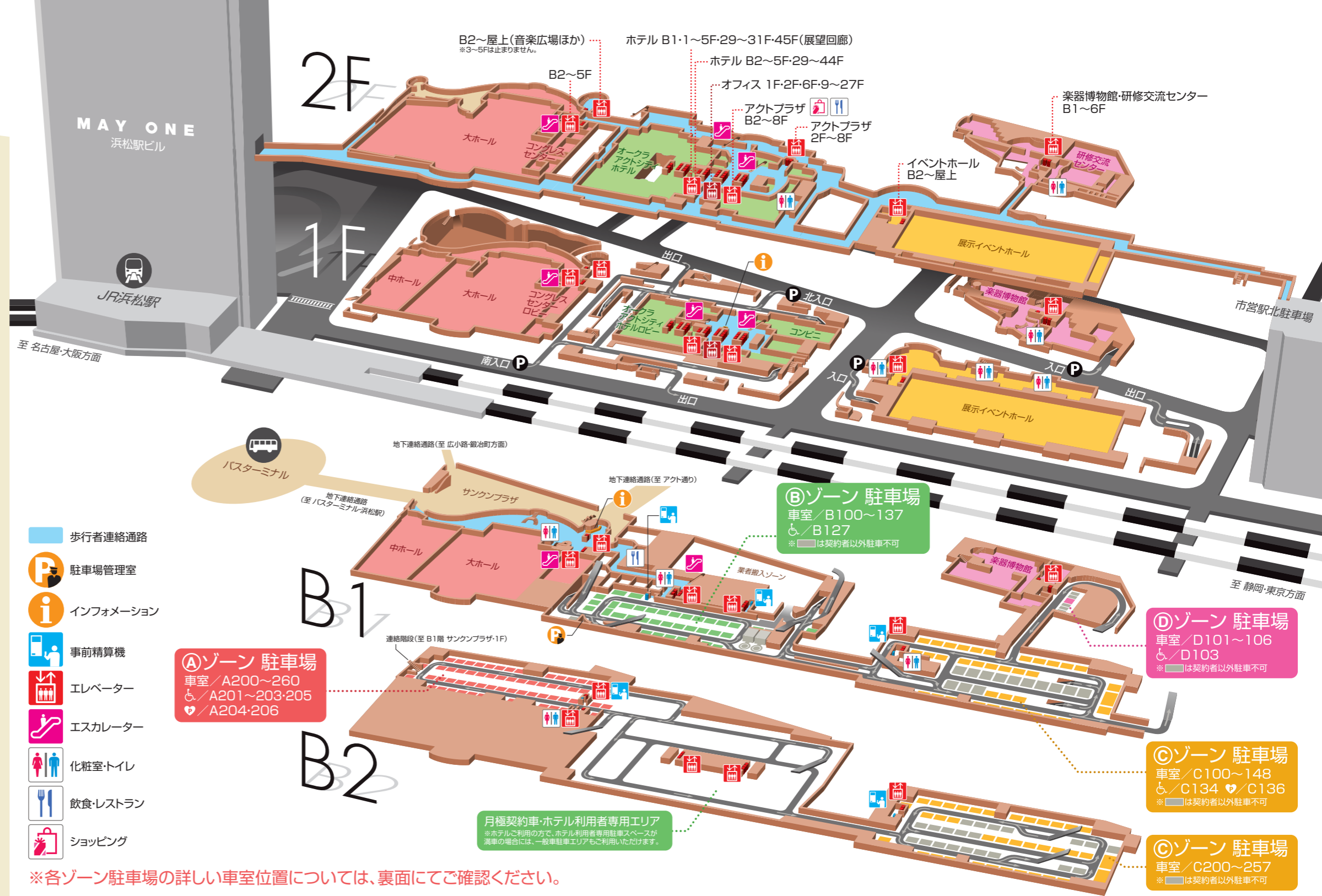
※事前・出口精算機では5千円札、一万円札はご利用いただけません。出口では両替え致しかねますので、精算前に千円札、硬貨のご準備をお願いいたします。

### 🎫 駐車サービス券について

アクトプラザ各店ではお買い上げ金額に応じて駐車サービス券をご用意しています。その他の施設利用に際しての駐車サービスについては各施設窓口へお問い合わせください。

※一部飲食店では、サービス券を取り扱っていない店舗もあります。

当駐車場は、アクトシティ浜松駐車場管理規程に基づき管理・運営を行っています。



※各ゾーン駐車場の詳しい車室位置については、裏面にてご確認ください。